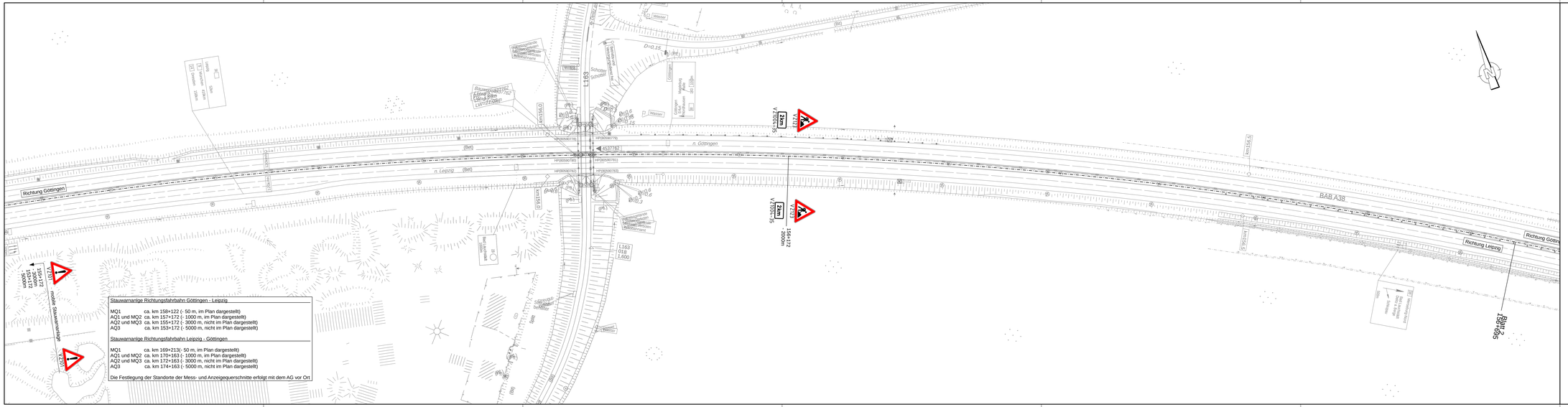
Richtung Göttingen
Richtung Leipzig
BAB A38
n. Göttingen
n. Leipzig
(Bet)
L163
km156,0
km156,5
km157,0
km157,5
HP0(0560779)
HP0(0560780)
HP0(0560781)
HP0(0560782)
HP0(0560783)
HP0(0560785)
HP0(0560786)
HP0(0560787)
HP0(0560788)
HP0(0560789)
HP0(0560790)
HP0(0560791)
4537182
Bauwerksnummer 4537182 Eisenbahnüberführung (EÜ) Leipzig-Plagwitz
Bauwerksnummer 4537183 Straßenüberführung (SÜ) Leipzig-Plagwitz
Bauwerksnummer 4537184 Straßenüberführung (SÜ) Leipzig-Plagwitz
Bauwerksnummer 4537185 Straßenüberführung (SÜ) Leipzig-Plagwitz
Bauwerksnummer 4537186 Straßenüberführung (SÜ) Leipzig-Plagwitz
Bauwerksnummer 4537187 Straßenüberführung (SÜ) Leipzig-Plagwitz
Bauwerksnummer 4537188 Straßenüberführung (SÜ) Leipzig-Plagwitz
Bauwerksnummer 4537189 Straßenüberführung (SÜ) Leipzig-Plagwitz
Bauwerksnummer 4537190 Straßenüberführung (SÜ) Leipzig-Plagwitz
Bauwerksnummer

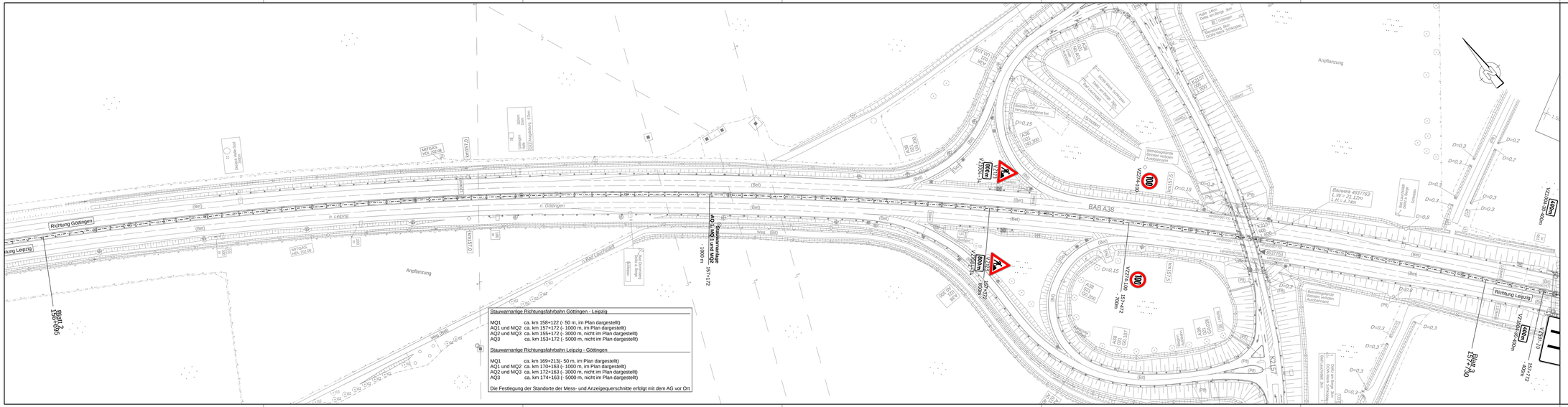
Richtung Göttingen
Richtung Leipzig
BAB 38
n. Leipzig
n. Göttingen
Anpflanzung
Bauwerk 4637763
L.W.= 21,12m
L.H.= 4,7m
Bauwerk 4637764
L.W.= 21,12m
L.H.= 4,7m
Bernsdorfer Straße
Bernsdorfer Straße
Bernsdorfer Straße

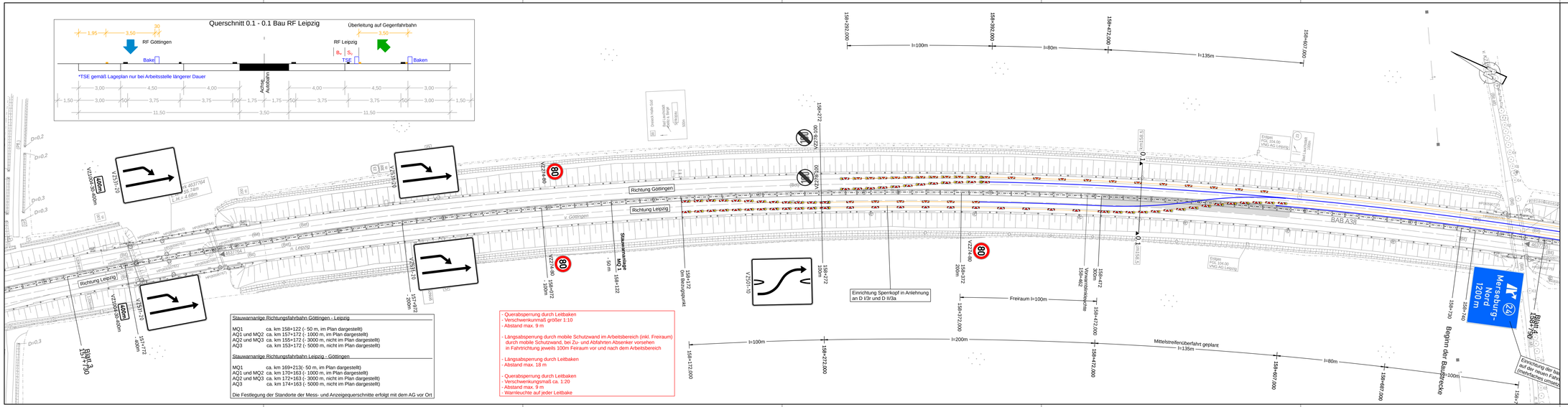

Blatt 1 2 3 4 5 6 7 8 9 10 11 12 13 14 15 16

Die Autobahn
Niederlassung Ost
Magdeburger Straße 51, 06112 Halle (Saale)

bearbeitet
freigegeben
Projekt-Nr.

Nr.	Art der Änderung	Datum	Zeichen

Lagesystem	ETRS 89	Stand Kataster	2008
Höhensystem	DHHN 2016	Bestandsvermessung	Bildflug: 10/05 Feldvergleich: 07/07 Terrestrische Aufnahme: 06/07

AUSSCHREIBUNG

Die Autobahn GmbH des Bundes

Unterlage / Blatt: 16.4 / 3
Verkehrsführungsplan
Phase 1.1 (14 Wochen)

Straße / Abschn.-Nr./ Station: (von-bis) A 38 / / 158+812 bis A 38 / / 168+500
PROJIS-Nr.:
Maßstab: 1:1000

Grundhafte Erneuerung BAB 38 Richtungsfahrbahn Leipzig und Göttingen

Betr.-km 158+812 bis Betr.-km168+500

Aufgestellt: 06/2024

Niederlassung Ost; Außenstelle Halle (Saale)

.....

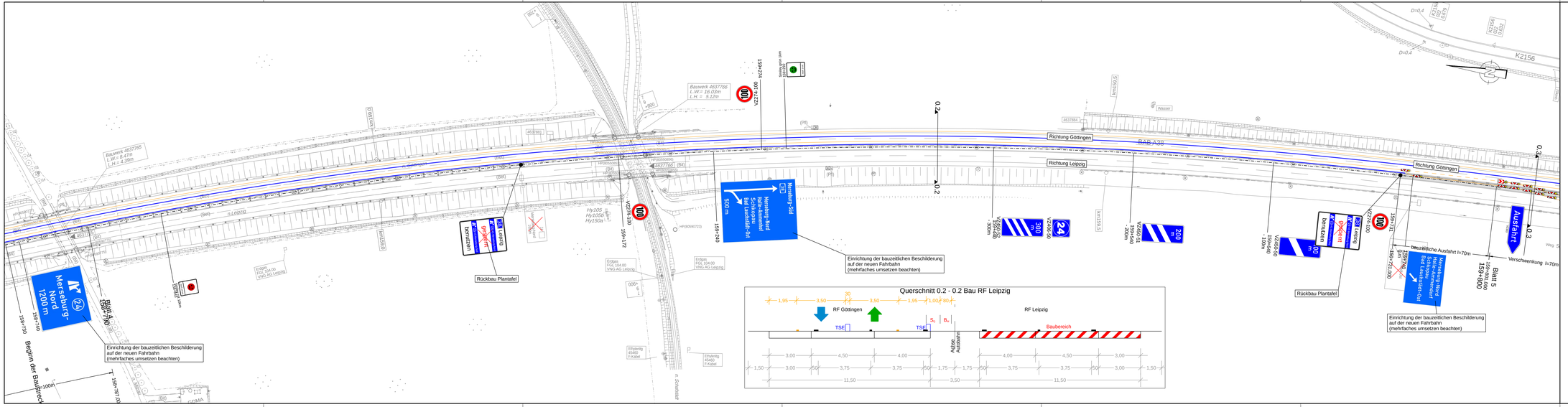

Blatt 1 2	3	4	5	6	7	8	9	10	11	12	13	14	15	16

Die Autobahn
Niederlassung Ost
Magdeburger Straße 51, 06112 Halle (Saale)

bearbeitet	
freigegeben	
Projekt-Nr.	

Nr.	Art der Änderung	Datum	Zeichen

Lagesystem	ETRS 89	Stand Kataster	2008
Höhensystem	DHHN 2016	Bestandsvermessung	Bl&Bug: 10/05 Feldvergleich: 07/07 Terrestrische Aufnahme: 06/07

AUSSCHREIBUNG

Die Autobahn GmbH des Bundes

Straße / Abschn.-Nr./ Station: (von-bis) A 38 / / 158+812 bis A 38 / / 168+500

PROJIS-Nr.:

Unterlage / Blatt: 16.4 / 4

Verkehrsführungsplan
Phase 1.1 (14 Wochen)

Maßstab: 1:1000

Grundhafte Erneuerung
BAB 38 Richtungsfahrbahn Leipzig und Göttingen

Betr.-km 158+812 bis Betr.-km168+500

Aufgestellt: 06/2024

Niederlassung Ost; Außenstelle Halle (Saale)

.....

aarc

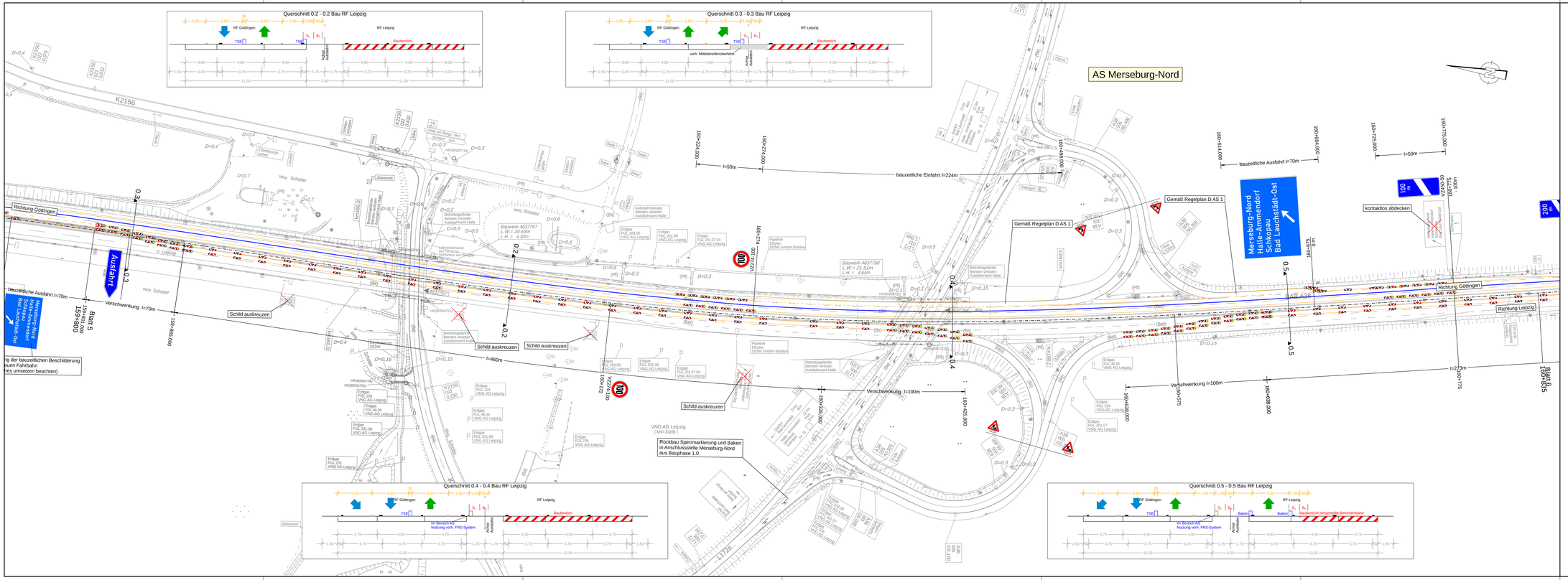

Die Autobahn Niederlassung Ost, Magdeburger Straße 51, 06112 Halle (Saale)	bearbeitet
	freigegeben
	Projekt-Nr.

Nr.	Art der Änderung	Datum	Zeichen

Lagesystem	ETRS 89	Stand Kataster	2008
Höhensystem	DHHN 2016	Bestandsvermessung	Beifug: 16/05 Feldvergleich: 07/07 Terrestrische Aufnahme: 06/07

AUSSCHREIBUNG

Die Autobahn GmbH des Bundes	Unterlage / Blatt: 16.4 / 5
	Verkehrsführungsplan Phase 1.1 (14 Wochen)
Straße / Abschn.-Nr./ Station: (von-bis) A 38 / / 158+812 bis A 38 / / 168+500	
PROJIS-Nr.:	Maßstab: 1:1000

Grundhafte Erneuerung BAB 38 Richtungsfahrbahn Leipzig und Göttingen

Betr.-km 158+812 bis Betr.-km168+500

Aufgestellt: 06/2024	
Niederlassung Ost; Außenstelle Halle (Saale)	
.....	

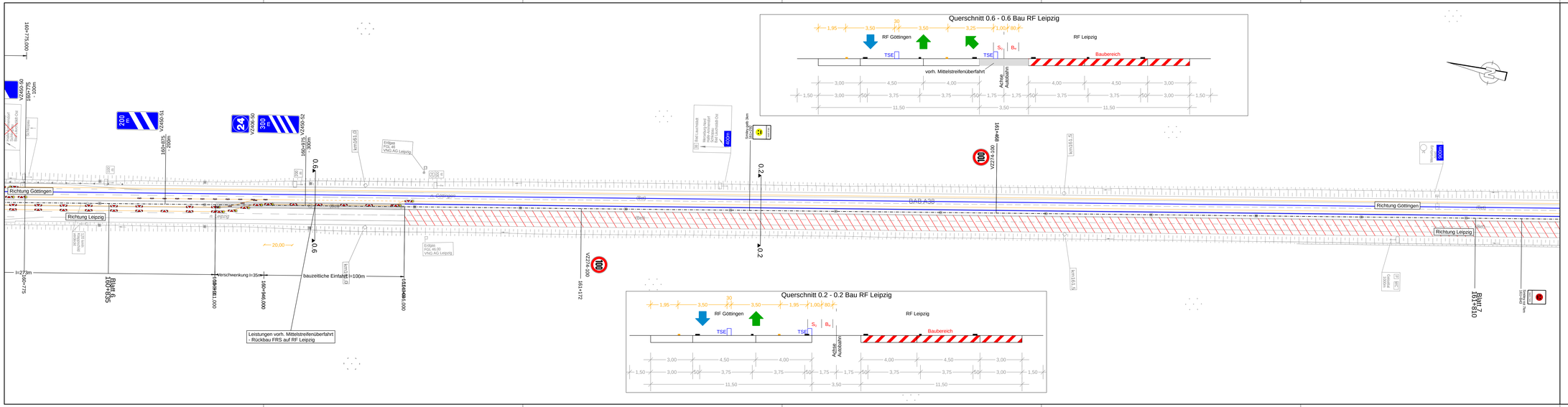

Blatt 1 2 3 4 5 6 7 8 9 10 11 12 13 14 15 16

Die Autobahn
Niederlassung Ost
Magdeburger Straße 51, 06112 Halle (Saale)

bearbeitet	
freigegeben	
Projekt-Nr.	

Nr.	Art der Änderung	Datum	Zeichen

Lagesystem	ETRS 89	Stand Kataster	2008
Höhensystem	DHHN 2016	Bestandsvermessung	Blattkg. 32/05 Feldvergleich: 07/07 Terrestrische Aufnahme: 06/07

AUSSCHREIBUNG

Die Autobahn GmbH des Bundes

Unterlage / Blatt: 16.4 / 6

Verkehrsführungsplan
Phase 1.1 (14 Wochen)

Straße / Abschn.-Nr./ Station: (von-bis) A 38 / / 158+812 bis A 38 / / 168+500

PROJIS-Nr.:

Maßstab: 1:1000

Grundhafte Erneuerung
BAB 38 Richtungsfahrbahn Leipzig und Göttingen

Betr.-km 158+812 bis Betr.-km168+500

Aufgestellt: 06/2024

Niederlassung Ost; Außenstelle Halle (Saale)

.....

aarsi

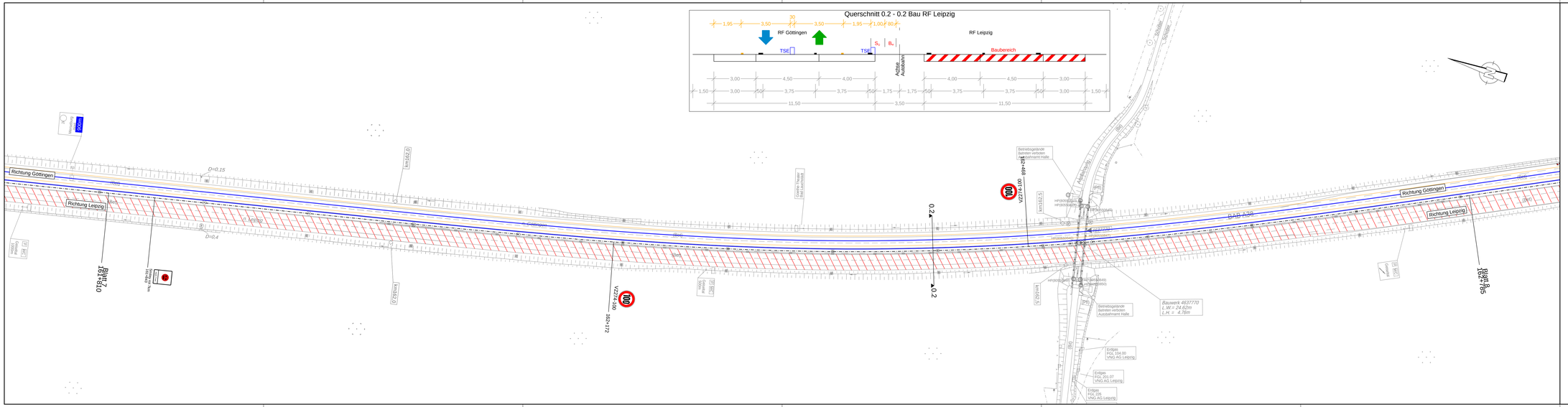

Blatt 1 2 3 4 5 6 7 8 9 10 11 12 13 14 15 16

Die Autobahn
Niederlassung Ost
Magdeburger Straße 51, 06112 Halle (Saale)

bearbeitet	
freigegeben	
Projekt-Nr.	

Nr.	Art der Änderung	Datum	Zeichen

Lagesystem	ETRS 89	Stand Kataster	2008
Höhensystem	DHHN 2016	Bestandsvermessung	Blattbug: 10/05 Fehlerbereich: 07/07 Terrestrische Aufnahme: 06/07

AUSSCHREIBUNG

Die Autobahn GmbH des Bundes

Unterlage / Blatt: 16.4 / 7

Verkehrsführungsplan
Phase 1.1 (14 Wochen)

Straße / Abschn.-Nr./ Station: (von-bis) A 38 / / 158+812 bis A 38 / / 168+500

PROJIS-Nr.:

Maßstab: 1:1000

Grundhafte Erneuerung
BAB 38 Richtungsfahrbahn Leipzig und Göttingen

Betr.-km 158+812 bis Betr.-km168+500

Aufgestellt: 06/2024

Niederlassung Ost; Außenstelle Halle (Saale)

.....

aandi

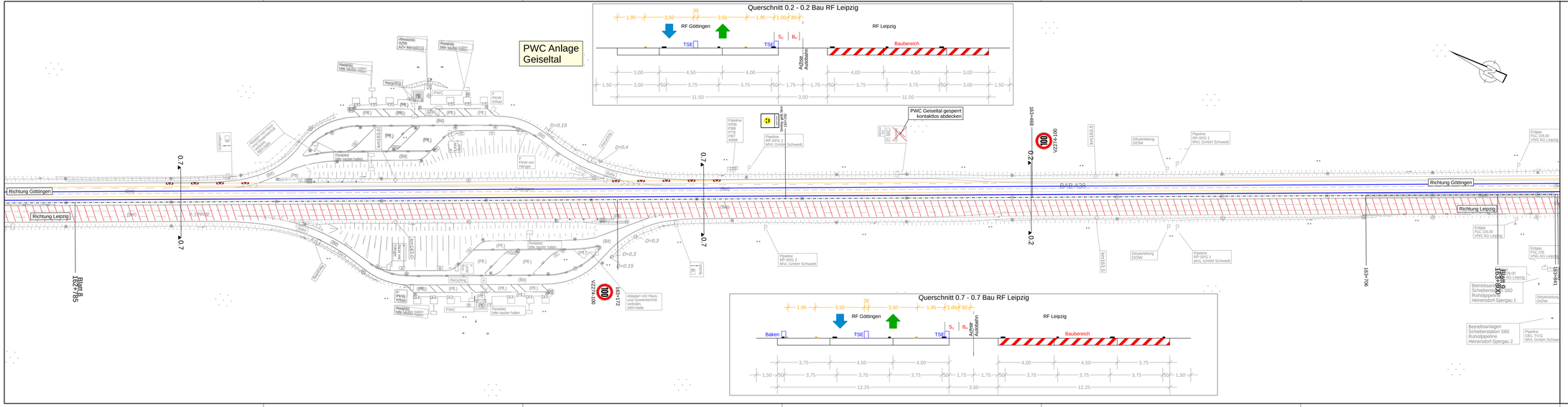
PWC Anlage Geiseltal
Querschnitt 0.2 - 0.2 Bau RF Leipzig
RF Göttingen
RF Leipzig
TSE
Baubereich
Achse Autobahn
Querschnitt 0.7 - 0.7 Bau RF Leipzig
Baken
Richtung Göttingen
Richtung Leipzig
BAB A38
Blatt 8
158+785
158+172
158+582
158+706
158+841
PWC Geiseltal gesperrt kontaktlos abdecken
Abladen von Haus- und Gewerbemüll verboten ABA Halle
Pipeline RIB/B PBB PTT PRT VRB
Pipeline RP-SPG 2 MVL GmbH Schwedt
Pipeline RP-SPG 1 MVL GmbH Schwedt
Ethylenleitung DOW
Erdgas FGL 225.00 VNG AG Leipzig
Erdgas FGL 226.00 VNG AG Leipzig
Erdgas FGL 226 VNG AG Leipzig
Betriebsanlagen Schieberstation S60 Rohrdippelleitung Heinersdorf-Spergau 1
Betriebsanlagen Schieberstation S60 Rohrdippelleitung Heinersdorf-Spergau 2
Pipeline OEL TV31 MVL GmbH Schwe
Rastplatz bitte sauber halten
Recycling
PWC
P PKW Kfzhalt
Abwasser: B200 AZV Merseburg
Regenw: bitte sauber halten
Kraftstoff
Gasflasche
Kraftstoff Gas Öl
Kraftstoff Gas Öl
PKW mit Hänger
Km163,0
Km163,5
Km163,7
Km163,8
Km163,9
Km164,0
Km164,1
Km164,2
km158,5
km158,6
km158,7
km158,8
km158,9
km159,0
km159,1
km159,2
km159,3
km159,4
km159,5
km159,6
km159,7
km159,8
km159,9
km160,0
km160,1
km160,2
km160,3
km160,4
km160,5
km160,6
km160,7
km160,8
km160,9
km161,0
km161,1
km161,2
km161,3
km161,4
km161,5
km161,6
km161,7
km161,8
km161,9
km162,0
km162,1
km162,2
km162,3
km162,4

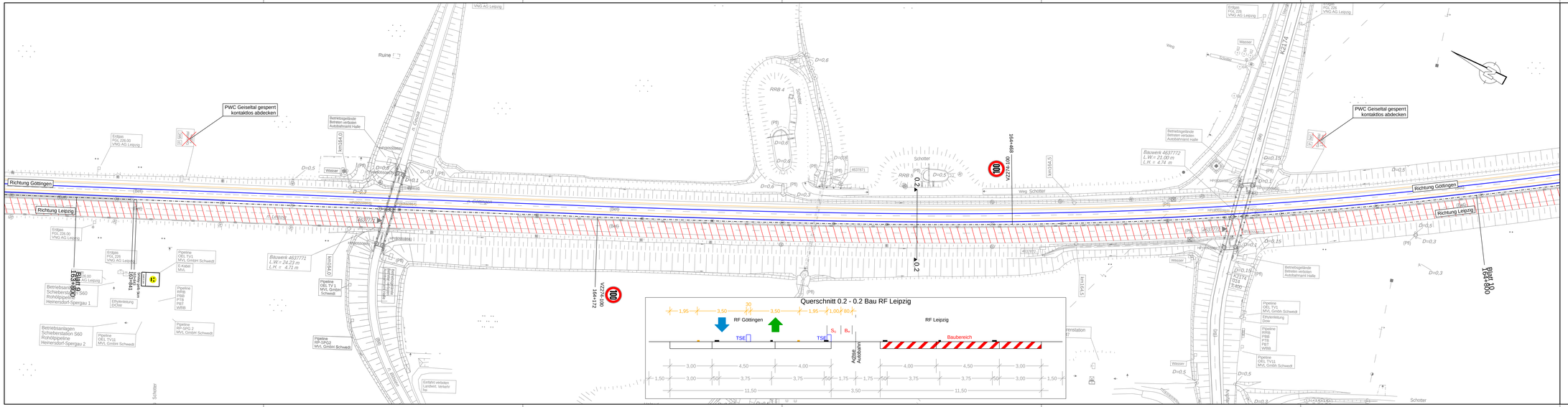
PWC Geiseltal gesperrt kontaktdos abdecken
Richtung Göttingen
Richtung Leipzig
Querschnitt 0.2 - 0.2 Bau RF Leipzig
RF Göttingen
RF Leipzig
TSE
Baubereich
Achse Autobahn
Bauwerk 4637771 L.W.= 24.23 m L.H. = 4.71 m
Bauwerk 4637772 L.W.= 21.00 m L.H. = 4.74 m
Bauwerk 4637773 L.W.= 21.00 m L.H. = 4.74 m
Betriebsanlagen Schiebestation S60 Rohrpipeline Heinersdorf-Spergau 1
Betriebsanlagen Schiebestation S60 Rohrpipeline Heinersdorf-Spergau 2
Pipeline OEL TV1 MVL GmbH Schwedt
Pipeline OEL TV2 MVL GmbH Schwedt
Pipeline OEL TV3 MVL GmbH Schwedt
Pipeline OEL TV4 MVL GmbH Schwedt
Pipeline OEL TV11 MVL GmbH Schwedt
Pipeline HP-SPG1 MVL GmbH Schwedt
Pipeline HP-SPG2 MVL GmbH Schwedt
Pipeline PBB PTB RET WBB
Erdgas FGL 226.00 VNG AG Leipzig
Erdgas FGL 228.00 VNG AG Leipzig
Erdgas FGL 226.00 VNG AG Leipzig
Erdgas FGL 228.00 VNG AG Leipzig
Erdgas FGL 226.00 VNG AG Leipzig
Erdgas FGL 228.00 VNG AG Leipzig
Betriebsgelände Betreten verboten Autobahnamt Halle
Betriebsgelände Betreten verboten Autobahnamt Halle
Betriebsgelände Betreten verboten Autobahnamt Halle
Betriebsgelände Betreten verboten Autobahnamt Halle
Betriebsgelände Betreten verboten Autobahnamt Halle
Betriebsgelände Betreten verboten Autobahnamt Halle
Erdfahrt verboten Landwirt. Verkehr frei
Erdfahrt verboten Dorf
Erdfahrt verboten Dorf
Ruine
Schotter
Weg
Wasser
Km164,4
Km164,5
Km164,6
Km164,7
Km164,8
Km164,9
Km165,0
Km165,1
Km165,2
Km165,3
Km165,4
Km165,5
Km165,6
Km165,7
Km165,8
Km165,9
Km166,0
Km166,1
Km166,2
Km166,3
Km166,4
Km166,5
Km166,6
Km166,7
Km166,8
Km166,9
Km167,0
Km167,1
Km167,2
Km167,3
Km167,4
Km167,5
Km167,6
Km167,7
Km167,8
Km167,9
Km168,0
Km168,1
Km168,2
Km168,3

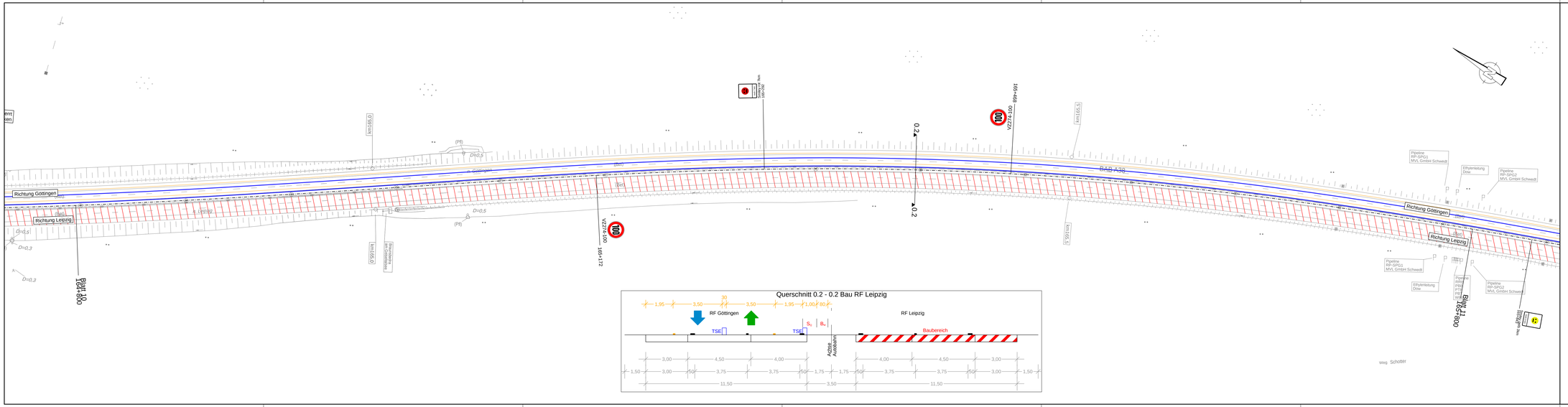

Blatt 1 2 3 4 5 6 7 8 9 10 11 12 13 14 15 16

Die Autobahn
Niederlassung Ost
Magdeburger Straße 51, 06112 Halle (Saale)

bearbeitet	
freigegeben	
Projekt-Nr.	

Nr.	Art der Änderung	Datum	Zeichen

Lagesystem	ETRS 89	Stand Kataster	2008
Höhensystem	DHHN 2016	Bestandsvermessung	Bid/Bug: 10/95 Feldvergleich: 07/07 Terrestrische Aufnahme: 06/07

AUSSCHREIBUNG

Die Autobahn GmbH des Bundes	Unterlage / Blatt: 16.4 / 10
	Verkehrsführungsplan
	Phase 1.1 (14 Wochen)
Straße / Abschn.-Nr./ Station: (von-bis) A 38 / / 158+812 bis A 38 / / 168+500	
PROJIS-Nr.:	Maßstab: 1:1000

Grundhafte Erneuerung
BAB 38 Richtungsfahrbahn Leipzig und Göttingen

Betr.-km 158+812 bis Betr.-km168+500

Aufgestellt: 06/2024 Niederlassung Ost; Außenstelle Halle (Saale)	

aarsi

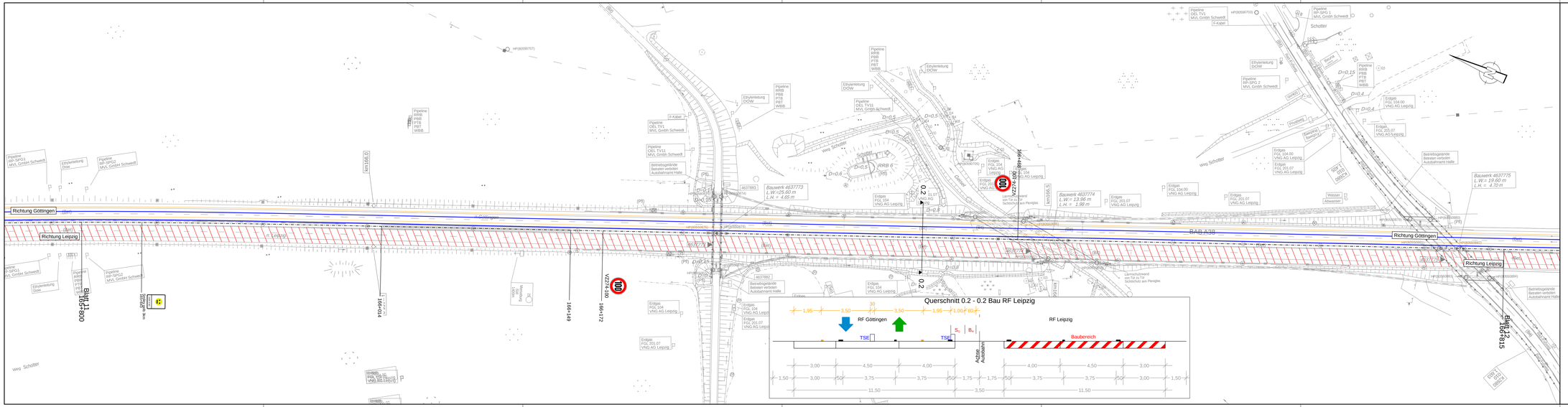

Blatt 1 2 3 4 5 6 7 8 9 10 11 12 13 14 15 16

Die Autobahn Niederlassung Ost, Magdeburger Straße 51, 06112 Halle (Saale)	bearbeitet
	freigegeben
	Projekt-Nr.

Nr.	Art der Änderung	Datum	Zeichen

Lagesystem	ETRS 89	Stand Kataster	2008
Höhensystem	DHHN 2016	Bestandsvermessung	Blattkg. 10/05 Feldvergleich: 07/07 Terrestrische Aufnahme: 06/07

AUSSCHREIBUNG

Die Autobahn GmbH des Bundes	Unterlage / Blatt: 16.4 / 11
	Verkehrsführungsplan Phase 1.1 (14 Wochen)
Straße / Abschn.-Nr./ Station: (von-bis) A 38 / / 158+812 bis A 38 / / 168+500	
PROJIS-Nr.:	Maßstab: 1:1000

Grundhafte Erneuerung BAB 38 Richtungsfahrbahn Leipzig und Göttingen

Betr.-km 158+812 bis Betr.-km168+500

Aufgestellt: 06/2024

Niederlassung Ost; Außenstelle Halle (Saale)

.....

aarsi

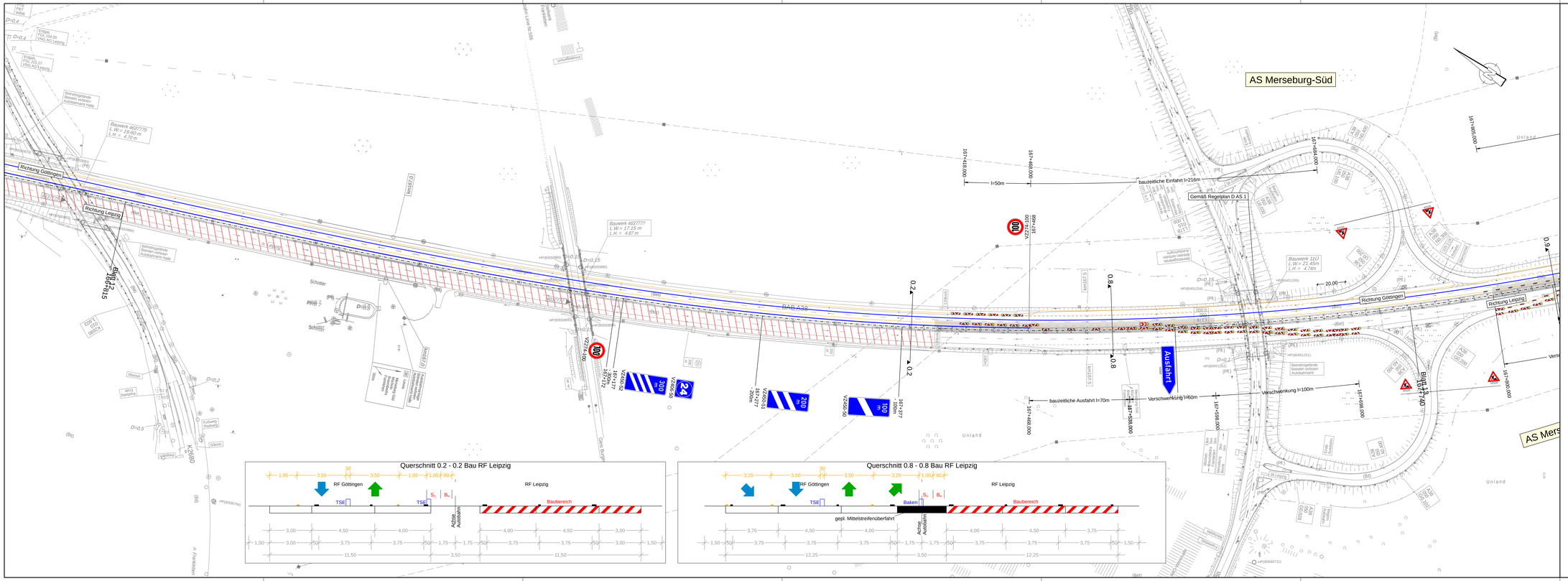

Blatt 1 2 3 4 5 6 7 8 9 10 11 12 13 14 15 16

Die Autobahn

Niederlassung Ost
Magdeburger Straße 51, 06112 Halle (Saale)

bearbeitet	
freigegeben	
Projekt-Nr.	

Nr.	Art der Änderung	Datum	Zeichen

Lagesystem	ETRS 89	Stand Kataster	2008
Höhensystem	DHHN 2016	Bestandsvermessung	Beifug: 16/05 Feldvergleich: 07/07 Terrestrische Aufnahme: 06/07

AUSSCHREIBUNG

Die Autobahn GmbH des Bundes

Straße / Abschn.-Nr./ Station: (von-bis) A 38 / / 158+812 bis A 38 / / 168+500

PROJIS-Nr.:

Unterlage / Blatt: 16.4 / 12

Verkehrsführungsplan
Phase 1.1 (14 Wochen)

Maßstab: 1:1000

Grundhafte Erneuerung
BAB 38 Richtungsfahrbahn Leipzig und Göttingen

Betr.-km 158+812 bis Betr.-km168+500

Aufgestellt: 06/2024

Niederlassung Ost; Außenstelle Halle (Saale)

.....

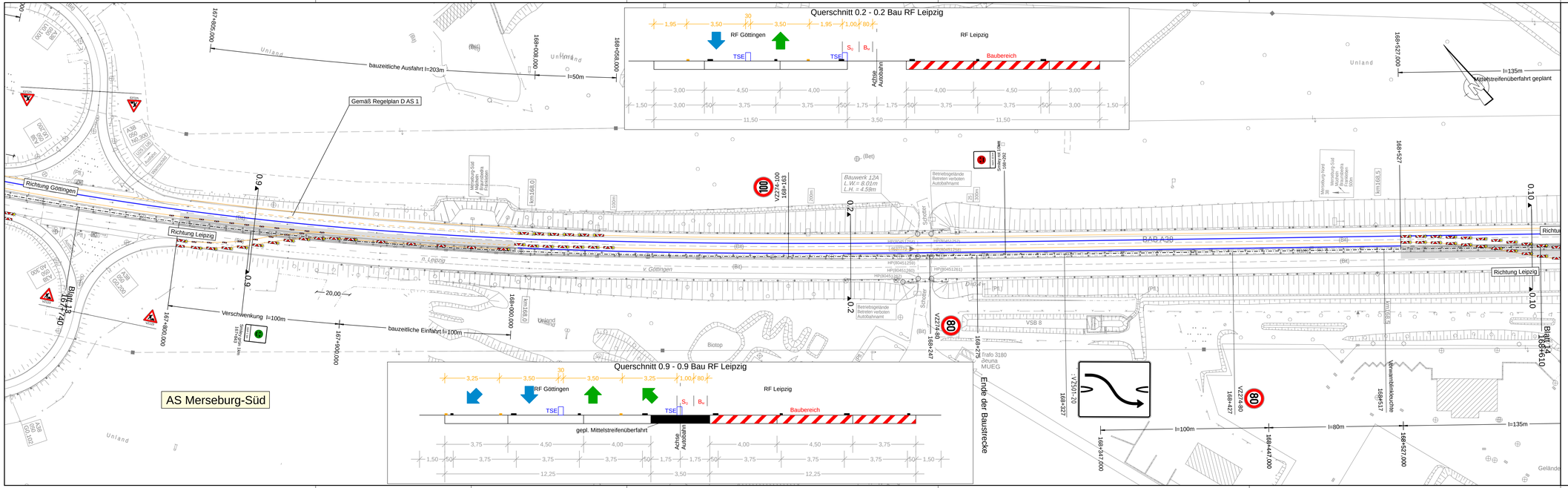

Blatt 1	2	3	4	5	6	7	8	9	10	11	12	13	14	15	16

Die Autobahn
Niederlassung Ost
Magdeburger Straße 51, 06112 Halle (Saale)

bearbeitet	
freigegeben	
Projekt-Nr.	

Nr.	Art der Änderung	Datum	Zeichen

Lagesystem	ETRS 89	Stand Kataster	2008
Höhensystem	DHHN 2016	Bestandsvermessung	Bilflug: 13/05 Feldvergleich: 07/07 Terrestrische Aufnahme: 06/07

AUSSCHREIBUNG

Die Autobahn GmbH des Bundes	Unterlage / Blatt: 16.4 / 13
Straße / Abschn.-Nr./ Station: (von-bis) A 38 / / 158+812 bis A 38 / / 168+500	Verkehrsführungsplan Phase 1.1 (14 Wochen)
PROJIS-Nr.:	Maßstab: 1:1000

Grundhafte Erneuerung BAB 38 Richtungsfahrbahn Leipzig und Göttingen

Betr.-km 158+812 bis Betr.-km168+500

Aufgestellt: 06/2024 Niederlassung Ost; Außenstelle Halle (Saale)	

oarc

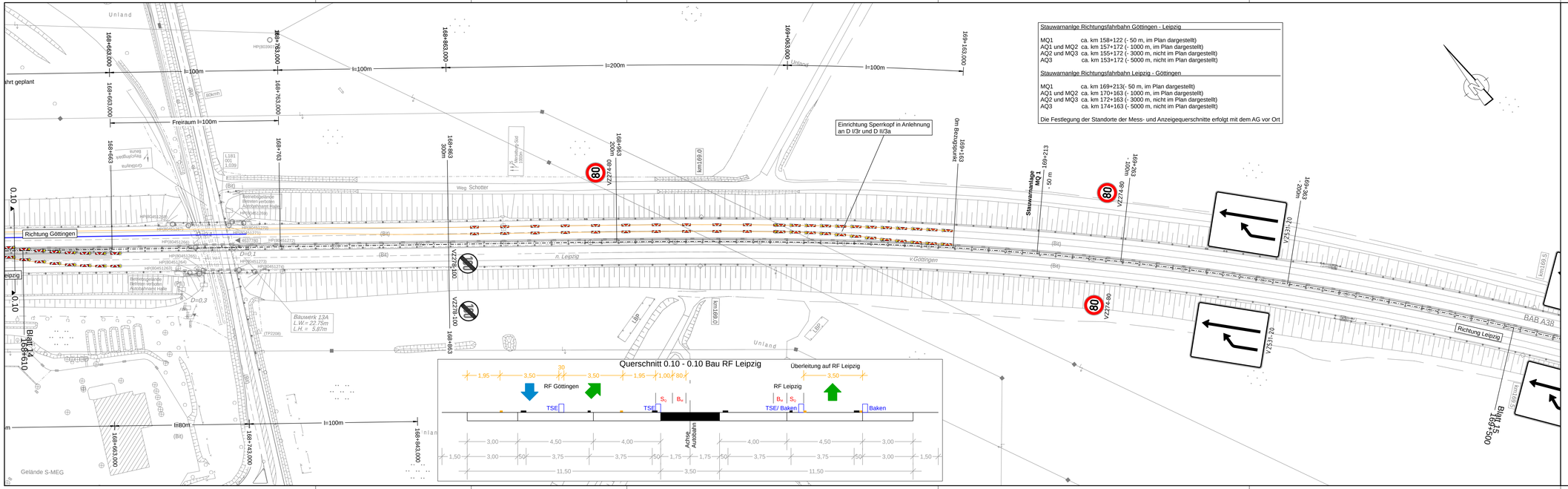

Stauwarnanlge Richtungsfahrbahn Göttingen - Leipzig

MQ1 ca. km 158+122 (- 50 m, im Plan dargestellt)
AQ1 und MQ2 ca. km 157+172 (- 1000 m, im Plan dargestellt)
AQ2 und MQ3 ca. km 155+172 (- 3000 m, nicht im Plan dargestellt)
AQ3 ca. km 153+172 (- 5000 m, nicht im Plan dargestellt)

Stauwarnanlge Richtungsfahrbahn Leipzig - Göttingen

MQ1 ca. km 169+213(- 50 m, im Plan dargestellt)
AQ1 und MQ2 ca. km 170+163 (- 1000 m, im Plan dargestellt)
AQ2 und MQ3 ca. km 172+163 (- 3000 m, nicht im Plan dargestellt)
AQ3 ca. km 174+163 (- 5000 m, nicht im Plan dargestellt)

Die Festlegung der Standorte der Mess- und Anzeigequerschnitte erfolgt mit dem AG vor Ort

Blatt 1 2 3 4 5 6 7 8 9 10 11 12 13 14 15 16

Die Autobahn
Niederlassung Ost
Magdeburger Straße 51, 06112 Halle (Saale)

bearbeitet	
freigegeben	
Projekt-Nr.	

Nr.	Art der Änderung	Datum	Zeichen

Lagesystem	ETRS 89	Stand Kataster	2008
Höhensystem	DHHN 2016	Bestandsvermessung	Bildflug: 13/05 Feldvergleich: 07/07 Terrestrische Aufnahme: 06/07

AUSSCHREIBUNG

Die Autobahn GmbH des Bundes

Straße / Abschn.-Nr./ Station: (von-bis) A 38 / / 158+812 bis A 38 / / 168+500

PROJIS-Nr.:

Unterlage / Blatt: 16.4 / 14

Verkehrsführungsplan
Phase 1.1 (14 Wochen)

Maßstab: 1:1000

Grundhafte Erneuerung
BAB 38 Richtungsfahrbahn Leipzig und Göttingen

Betr.-km 158+812 bis Betr.-km168+500

Aufgestellt: 06/2024

Niederlassung Ost; Außenstelle Halle (Saale)

.....

oarc

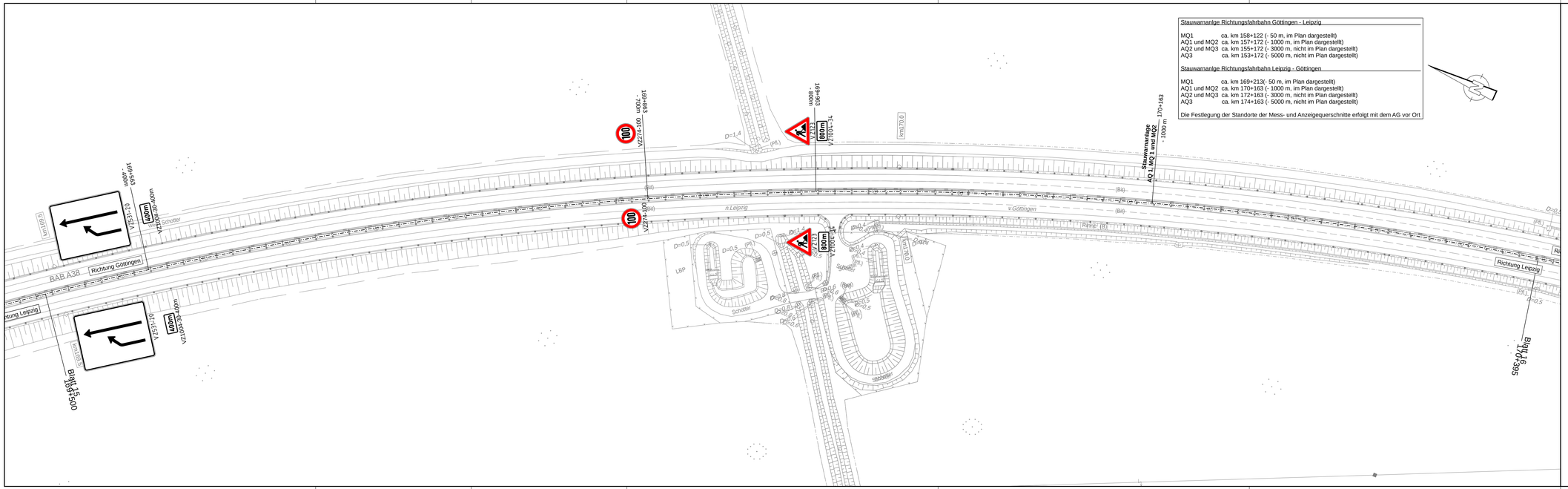

Stauwarnanlge Richtungsfahrbahn Göttingen - Leipzig

MQ1	ca. km 158+122 (- 50 m, im Plan dargestellt)
AQ1 und MQ2	ca. km 157+172 (- 1000 m, im Plan dargestellt)
AQ2 und MQ3	ca. km 155+172 (- 3000 m, nicht im Plan dargestellt)
AQ3	ca. km 153+172 (- 5000 m, nicht im Plan dargestellt)

Stauwarnanlge Richtungsfahrbahn Leipzig - Göttingen

MQ1	ca. km 169+213(- 50 m, im Plan dargestellt)
AQ1 und MQ2	ca. km 170+163 (- 1000 m, im Plan dargestellt)
AQ2 und MQ3	ca. km 172+163 (- 3000 m, nicht im Plan dargestellt)
AQ3	ca. km 174+163 (- 5000 m, nicht im Plan dargestellt)

Die Festlegung der Standorte der Mess- und Anzeigequerschnitte erfolgt mit dem AG vor Ort

Blatt 1 2 3 4 5 6 7 8 9 10 11 12 13 14 15 16

Die Autobahn
Niederlassung Ost
Magdeburger Straße 51, 06112 Halle (Saale)

bearbeitet	
freigegeben	
Projekt-Nr.	

Nr.	Art der Änderung	Datum	Zeichen

Lagesystem	ETRS 89	Stand Kataster	2008
Höhensystem	DHHN 2016	Bestandsvermessung	Bildflug: 10/05 Feldvergleich: 07/07 Terrestrische Aufnahme: 06/07

AUSSCHREIBUNG

Die Autobahn GmbH des Bundes

Straße / Abschn.-Nr./ Station: (von-bis) A 38 / / 158+812 bis A 38 / / 168+500

PROJIS-Nr.:

Unterlage / Blatt: 16.4 / 15

Verkehrsführungsplan
Phase 1.1 (14 Wochen)

Maßstab: 1:1000

Grundhafte Erneuerung
BAB 38 Richtungsfahrbahn Leipzig und Göttingen

Betr.-km 158+812 bis Betr.-km168+500

Aufgestellt: 06/2024

Niederlassung Ost; Außenstelle Halle (Saale)

.....

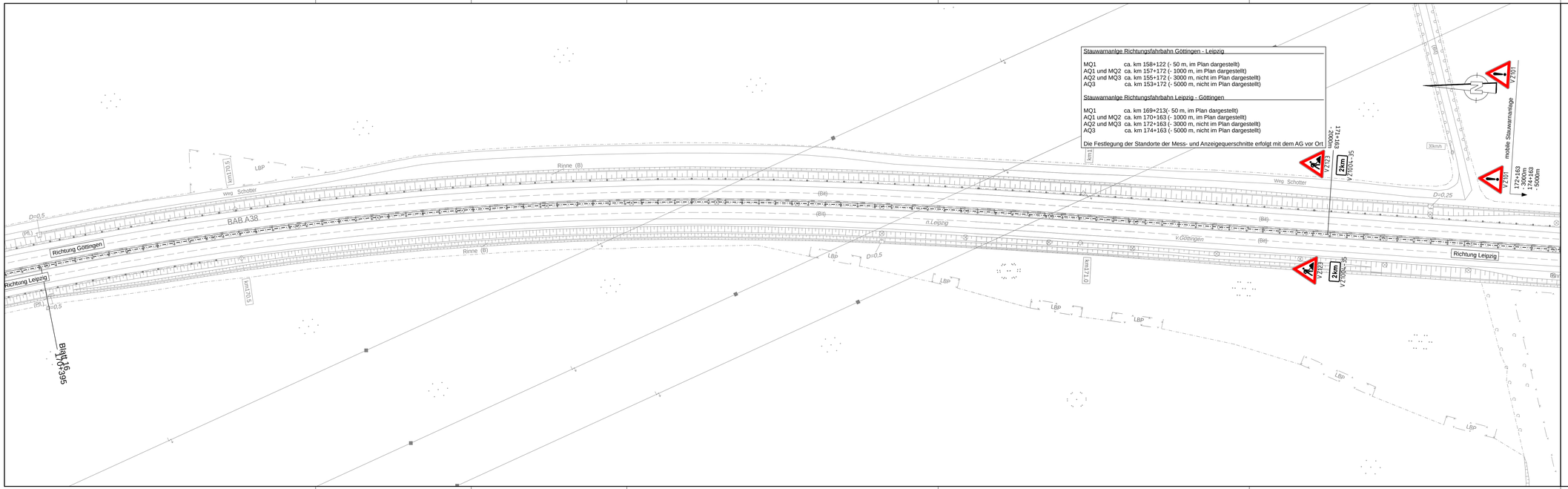

Blatt 1 2 3 4 5 6 7 8 9 10 11 12 13 14 15 16

Die Autobahn Niederlassung Ost, Magdeburger Straße 51, 06112 Halle (Saale)	bearbeitet		
	freigegeben		
	Projekt-Nr.		

Nr.	Art der Änderung	Datum	Zeichen

Lagesystem	ETRS 89	Stand Kataster	2008
Höhensystem	DHHN 2016	Bestandsvermessung	Bildflug: 10/05 Feldvergleich: 07/07 Terrestrische Aufnahme: 06/07

AUSSCHREIBUNG

Die Autobahn GmbH des Bundes Straße / Abschn.-Nr./ Station: (von-bis) A 38 / / 158+812 bis A 38 / / 168+500 PROJIS-Nr.:	Unterlage / Blatt: 16.4 / 16 Verkehrsführungsplan Phase 1.1 (14 Wochen) Maßstab: 1:1000

Grundhafte Erneuerung
BAB 38 Richtungsfahrbahn Leipzig und Göttingen

Betr.-km 158+812 bis Betr.-km168+500

Aufgestellt: 06/2024 Niederlassung Ost; Außenstelle Halle (Saale)	

oarc